

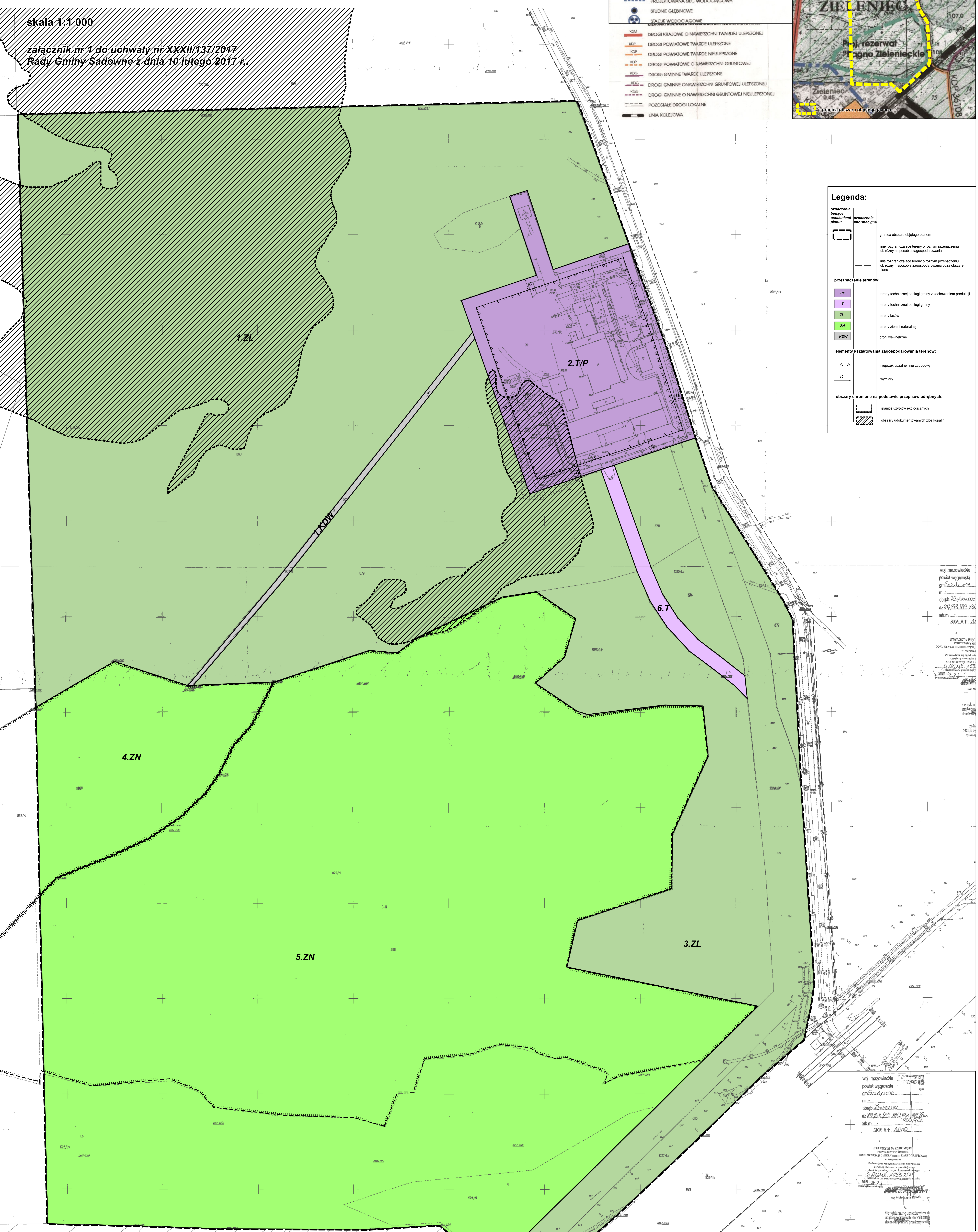
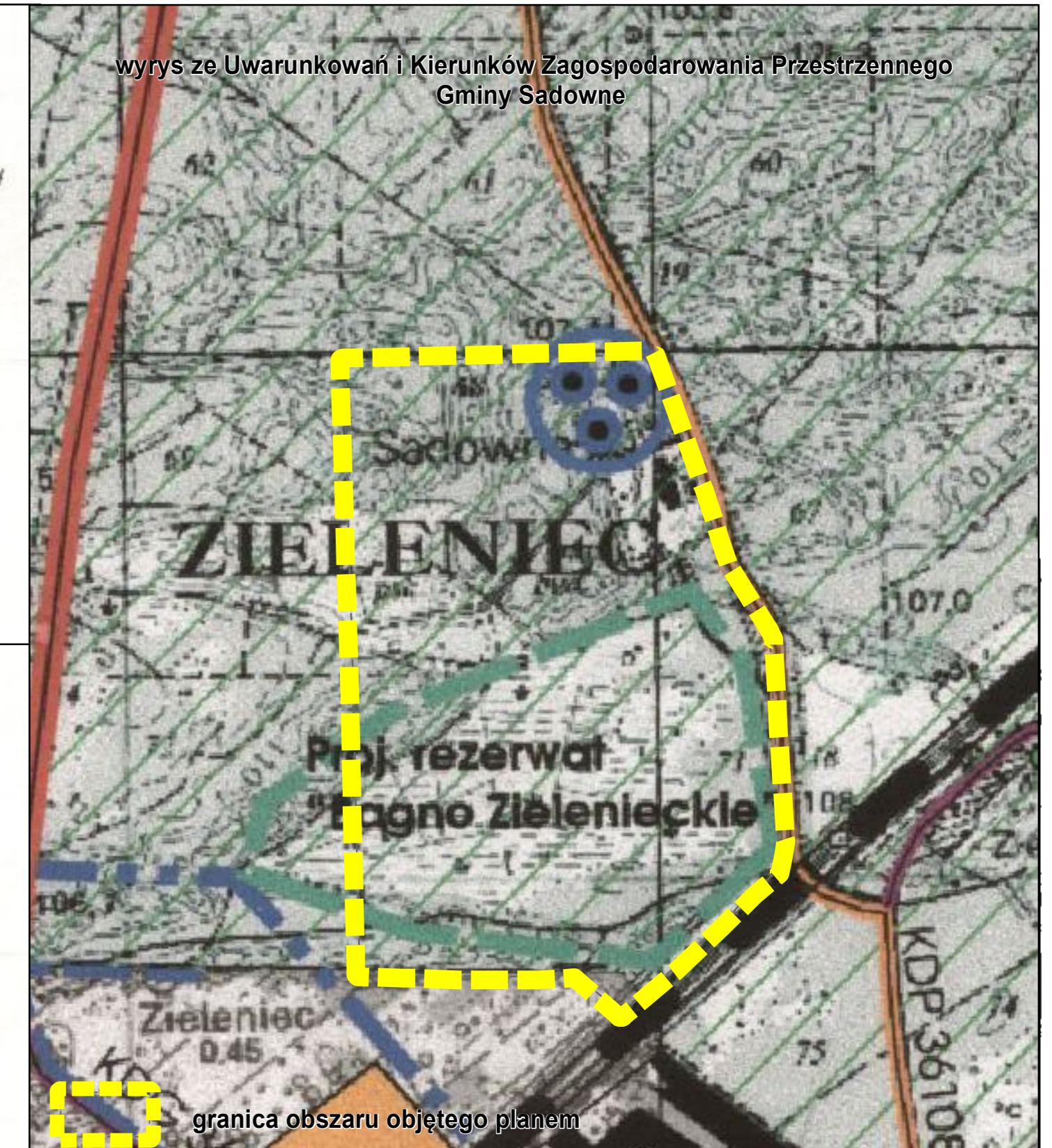
MIEJSCOWY PLAN ZAGOSPODAROWANIA PRZESTRZENNEGO DLA TERENÓW ZLOKALIZOWANYCH W OBRĘBIE WSI ZIELENIEC - ETAP I

RYSUNEK PLANU

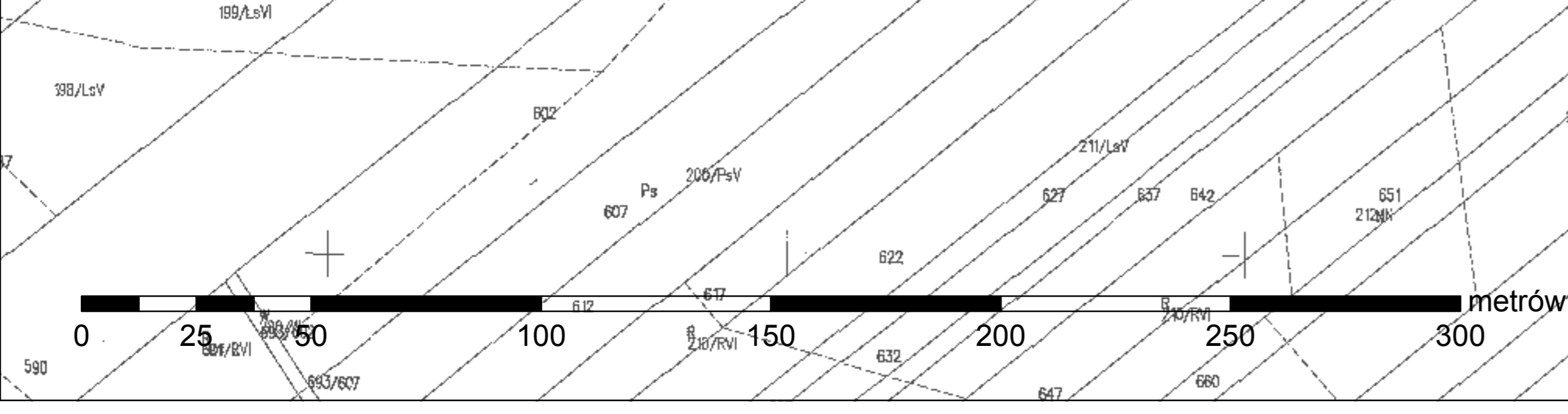
skala 1:1 000

załącznik nr 1 do uchwały nr XXXII/137/2017 Rady Gminy Sadowne z dnia 10 lutego 2017 r.

- KIERUNKI ROZWOJU OBSZARÓW OSADNICZYCH**
- GRANICE OBSZARÓW ZE WSKAZANIEM DO PODLEGMOWANIA ZORGANIZOWANEJ DZIAŁALNOŚCI INWESTYCYJNEJ
 - OBZARY WYMAGAJĄCE OPRACOWANIA MIEJSCOWYCH PLANÓW ZAGOSPODAROWANIA PRZESTRZENNEGO
 - OBZARY PROJEKTOWANEJ ZABUDOWY LETNISKOWEJ I ZAGOSPODAROWANIA TURYSTYCZNEGO
- KIERUNKI ROZWOJU INFRASTRUKTURY TECHNICZNEJ**
- ISTNIEJĄCA SIĘC WODOCIĄGOWA
 - SIĘC WODOCIĄGOWA W BUDOWIE
 - PROJEKTOWANA SIĘC WODOCIĄGOWA
 - STACJE WODOCIĄGOWE
- KIERUNKI ROZWOJU INFRASTRUKTURY DROGOWEJ**
- DROGI KRAJOWE O NAWIERZCHNI TWARDEJ ULEPSZONEJ
 - DROGI POWIATOWE TWARDE ULEPSZONE
 - DROGI POWIATOWE O NAWIERZCHNI GRUNTOWEJ
 - DROGI GMINNE TWARDE ULEPSZONE
 - DROGI GMINNE O NAWIERZCHNI GRUNTOWEJ ULEPSZONEJ
 - DROGI GMINNE O NAWIERZCHNI GRUNTOWEJ NIEULEPSZONEJ
 - POZOSTAŁE DROGI LOKALNE
 - LINIA KOLEJOWA



- Legenda:**
- | oznaczenia będące ustalaniem planu | oznaczenia informacyjne |
|--|--|
| | granica obszaru objętego planem |
| | linie rozgraniczające tereny o różnym przeznaczeniu lub różnym sposobie zagospodarowania |
| | linie rozgraniczające tereny o różnym przeznaczeniu lub różnym sposobie zagospodarowania poza obszarem planu |
| przeznaczenie terenów: | |
| | tereny technicznej obsługi gminy z zachowaniem produkcji |
| | tereny technicznej obsługi gminy |
| | tereny lasów |
| | tereny zieleni naturalnej |
| | stopy wewnętrzne |
| elementy kształtowania zagospodarowania terenów: | |
| | nieprzekraczalne linie zabudowy |
| | wymiary |
| obszary chronione na podstawie przepisów odrębnych: | |
| | granice użytków ekologicznych |
| | obszary udokumentowanych złóż kopalin |



wg. mapy województwa łódzkiego, powiat łódzkiego, gmina Sadowne, obręb Zielieniec, ark.m. 400/100, SKALA 1:1000

STAROSTA MIEJSCOWY W SADOWNIE
DZIAŁ WYKONAWCZY URZĘDU GOSPODARSTWA PRZESTRZENNEGO
w miejscowości Sadowne
Przebieganie granicy obszarów planu zagospodarowania przestrzennego
Gmina Sadowne
2017-02-10

wg. mapy województwa łódzkiego, powiat łódzkiego, gmina Sadowne, obręb Zielieniec, ark.m. 400/100, SKALA 1:1000

STAROSTA MIEJSCOWY W SADOWNIE
DZIAŁ WYKONAWCZY URZĘDU GOSPODARSTWA PRZESTRZENNEGO
w miejscowości Sadowne
Przebieganie granicy obszarów planu zagospodarowania przestrzennego
Gmina Sadowne
2017-02-10

nie wchodzi w zakres niniejszego projektu

Sporządził:	Woj Gminy Sadowne
Wykonano:	
Temat planu:	Plan zagospodarowania przestrzennego dla terenów zlokalizowanych w obrębie wsi Zielieniec - etap I
Zespół projektowy:	mgr inż. arch. Marek Sokołowski mgr inż. arch. Jacek Wójcik mgr inż. arch. Dariusz Dackiewicz
Data opracowania:	1-2000 10 lipca 2017 roku